

Internationale Tagung
des Exzellenzclusters Topoi und des
Deutschen Archäologischen Instituts



18. bis 22. November 2009

Politische Räume
in vormodernen Gesellschaften
Gestaltung – Wahrnehmung – Funktion

MITTWOCH, 18.11.2009

13.45–14.00

Ortwin Dally, Friederike Fless _ Einleitung

Sektion „Politische Räume: Grundsätzliches“

14.00–16.00

Volker Gerhardt _ Wissen und Öffentlichkeit in der Antike

Joseph Maran _ Gesellschaftlicher Raum in schriftlosen und früh-schriftlichen Epochen: Möglichkeiten des Nachweises und der Interpretation


16.00–16.30 Pause

16.30–17.30

Eva Cancik-Kirschbaum _ Standardisierung und Normierung: zur administrativen Dimension des politischen Raumes

Jörg Rüpke _ Konstitution von Öffentlichkeit in der römischen Republik: religionsgeschichtliche Perspektiven

18.00 Empfang im TOPOI-Haus



DONNERSTAG, 19.11.2009

Sektion „Raumerfassung“

9.00–10.45

Klaus Geus _ Einleitung

Hagan Brunke _ Raum-Erfassung in der keilschriftlichen Dokumentation

Kai Brodersen _ Der Artemidor-Papyrus: eine neue Quelle zur antiken Raumerfassung?

10.45–11.30 Pause

11.30–12.30

Jens O. Lindermann _ Der ‚ordo mundi‘ bei den römischen Feldmessern

Sebastian Frühinsfeld _ Rechtsschutz von öffentlichen Wegen

12.30–14.00 Mittagspause

14.00–15.30

Silvia Polla _ GIS-basierte territoriale Modelle in der Archäologie: von der räumlichen Analyse zur Interpretation politischer Räume

Sybille Krämer _ ‚Was eigentlich ist eine Karte?‘ Wie Karten Räume darstellen und wie wir mit Karten Räume nutzen

Tanja Michalsky _ Italia illustrata. Der protonationale Raum Italiens in humanistischen Topoi und Kartierung des Territoriums

15.30–16.00 Pause

Sektion „Erschließung und Nutzung von Räumen“

16.00–18.00

Dieter Vieweger, Knut Rassmann, Ingo Motzenbäcker _ Einleitung

Anne Kolb _ Herrschaft durch Raumerschließung – Rom und sein Imperium

Camilla Campedelli _ Von der Besitzergreifung zur Verwaltung der Iberischen Halbinsel im Spiegel der römischen Meilensteine

FREITAG, 20.11.2009

9.00–10.30

Gerd Graßhoff _ Von Wegen und Orten zu geographischen Koordinaten: die Genese der Ptolemäischen Geographie

Dieter Vieweger, Gabriele Rasbach, Knut Rassmann _ Kontinuität und Diskontinuität – vorrömische und römische Verkehrswege

10.30–11.00 Pause


11.00–12.30

Ortwin Dally, Josef Eiwanger, Jutta Häser, Dirce Marzoli _ Interaktion – Seewege, Häfen und Hinterland

Florian Seiler, Axel Posluschny _ Schnittstellen – Verkehrswege und Siedlungsstrukturen

Veronika Hinterhuber, Ingo Motzenbäcker, Anatoli Nagler _ Von der Struktur zur Symbolik. Prozessionsstraßen in Ägypten und Eurasien im diachronen und räumlichen Vergleich

12.30–14.00 Mittagspause



Sektion „Begrenzungen und Entgrenzungen“

14.00–15.30

Friederike Fless, Claus-Michael Hüssen _ Einleitung

Jörg Klinger _ Die Grenzen politischer Räume im Alten Orient

Klaus Geus _ Die Grenzen der Oikumene(n)



15.30–16.00 Pause

16.00–17.30

Christoph Marksches _ Die Konstruktion politischer Räume im vorkonstantinischen Christentum

Katja Moede _ Grenzmarkierung und Grenzkonflikt. Das System absoluter und relativer Grenzen in der Antiken Welt

Stefan Esders _ Zur Entwicklung der politischen Raumgliederung im Übergang von der Antike zum Mittelalter

SAMSTAG, 21.11.2009

9.00–10.15

Stephan Seidlmayer _ Die Südgrenze Ägyptens am Ersten Nilkatarakt

Markus Gschwind, Claus-Michael Hüssen _ Die Gestaltung der Grenze – Forschungen an der Nord- und Ostgrenze des römischen Reiches

10.15–10.45 Pause

10.45–12.30

Sophie Helas, Victor Walser _ Die Wahrnehmung der Grenze – die mediale Wirkung von Begrenzungen aus archäologisch-althistorischer Perspektive

Michèle Eller, Janet Lorentzen _ Die Funktion der Grenze – zwischen Semantik und Fortifikation

Wolfgang Kaiser _ Grenzgänger. Die Grenze als Ressource in der Frühen Neuzeit

12.30–14.00 Mittagspause

Sektion „Urbane Räume“

14.00–15.15

Heinz Beste, Stefan Freyberger _ Einleitung

Olof Pedersén _ Political Spaces in Babylon

Axel Filges _ Schaffung, Nutzung und Aufgabe des prienischen urbanen Raumes



15.15–15.45 Pause

15.45–17.15

Eugenio Polito _ Der Wandel urbaner Räume zwischen Republik und Prinzipat am Beispiel einiger Landstädte im südlichen Latium

Claudia Bührig _ Das Theater-Tempel-Areal in Gadara. Struktureller Wandel eines politisch-urbanen Raumes

Cornelia Jöchner _ Heiliger Ort und politischer Raum: die Architektur des Filippo Juvarra für die Votivkirche S. Maria di Natività bei Turin

SONNTAG, 22.11.2009

Sektion „Das Geschehen am Herrschaftsort: Schriftquellen und Archäologie“

9.00–10.50

Felix Arnold, Rudolf Haensch, Ulrike Wulf-Rheidt _ Einleitung

Mirko Novák _ Dur-Sarrukin – die Festung Sargons. Schaltzentrale eines Weltreiches

Rudolf Haensch _ Der Palast auf dem Palatin – das Zentrum der Reichshauptstadt Rom in der Hohen Kaiserzeit? Das Zeugnis der schriftlichen Quellen

Ulrike Wulf-Rheidt _ Der Palast auf dem Palatin – Zentrum im Zentrum. Geplanter Herrschersitz oder Produkt eines langen Entwicklungsprozesses?

10.50–11.15 Pause


11.15–12.30

Franz Alto Bauer _ Der Große Kaiserpalast als Spiegel byzantinischen Herrchertums

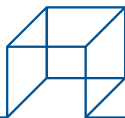
Felix Arnold _ Der Herrscher in seinem Saal: Córdoba – Kairo – Bagdad

12.30–13.00

Abschlussitzung – Zusammenfassung
Friederike Fless, Stephan Seidlmayer



EXCELLENCE
CLUSTER



TOPOI

TAGUNGSORT

Hörsaal B im Henry-Ford-Bau
Freie Universität Berlin
Garystr. 35
14195 Berlin (Dahlem)

KONTAKT

Dr. Regina Attula
Exzellenzcluster 264 Topoi
Hittorfstr. 18
14195 Berlin

Tel. 030/838-52238
regina.attula@topoi.org

www.topoi.org



Freie Universität



Berlin

